

Fjällturismen i framtiden – Älvdalen 27.01.2025

Øivind Løken - Nasjonalparkforvalter



Fulufjellet
nasjonalpark



Lokal forvaltning – 2013

Nasjonalparkstyret for Fulufjellet

Fulufjällets NP (2002)
Fulufjellet NP (2012)
Fregn NR (2012)

Formålet med vernet er å (komplettere Fulufjällets NP) bevare et stort naturområde som inneholder særegne, representative økosystem som er uten tyngre naturinngrep, herunder artsfattig fjellvegetasjon og artsrik barskog.



Nasjonalparkstyret for Fulufjellet

3 politisk oppnevnte representanter fra kommune og fylkeskommune med personlige varamedlemmer.

Verneområdeforvalter

- Ansatt i 100 % stilling hos SF Innlandet
- Sekretariat for styret

Forvaltningsknutepunkt

- Innbygda, Trysil – Gammelskula.
- Samlokalisert med SNO og Anno Museum.

www.nasjonalparkstyre.no/Fulufjellet
<https://fulufjelletnasjonalpark.no/>

Facebook
Instagram

Rådgivende utvalg

Oppnevnt av styret for 2022-2025 og har som hovedformål å:

- sikre samhandling mellom forvaltningsmyndigheten og alle aktørene som representerer ulike brukerinteresser i verneområdene.
- fungere som en støttegruppe for nasjonalparkstyre/nasjonalparkforvalter.
- ikke håndtere enkeltsaker, men gi råd om overordnede strategier.
- bidra med lokalkunnskap, innspill om og drøfte saker, saker knyttet til forvaltning, bruk og utvikling av verneområdene.

Organ	Representant
Forum for natur og friluftsliv Morten Aas	1
Birdlife Ole Petter Blestad (medlem), Bjørn Tore Bekken (vara)	1
Ljørdalen Jakt- og fiskeforening Magnus Enger	1
Villa Fregn Per Guttorm Skaaret	1
Fulufjellet AS Cindy Floden (medlem), Jan-Erik Nordnes (vara)	1
Norske Parker Trym Holt Rudshaug	1
Statskog SF Ansgar Johannessen (medlem), Sæming Hagen (vara)	1
Ljørdalen Utmarkslag Jonny Holmstrøm (medlem), John T. Stallvik (vara)	1
Ljørdalen Grendeutvalg Trine Nome (medlem), Trygve Opseth (vara)	1
Fregn Turlag Live Skaaret	1
Destinasjon Trysil Ida Dyreng	1



Fulufjellet nasjonalpark

105 000 besøkende i 2023.

7000 besøkende i 2023.

Regler i nasjonalparkene Rules in the National Parks

Soner i Sverige Zones in Sweden	I	II	III	IV	Norge Norway
Overnatting Spending the night	✓	✓	✓	X	✓
Tenne bål Make bonfire	✓	✓	✓	✓	✓
Sykling Cycling	X	X	X	X	X
Hesteridning Riding	X	X	X	X	✓
Fly drone Flying drone	X	X	X	X	X
Fiske Fishing	X	X	✓	X	✓
Jakt Hunting	X	✓	✓	X	✓

✓ Tillatt
Permitted

X Ikke tillatt
Not permitted


✓ Tillatt i enkelte tilfeller
Permitted under certain conditions






Fulufjellet nasjonalpark

«...Allmenheten skal gis anledning til uforstyrret opplevelse av naturen gjennom utøvelse av naturvennlig og enkelt friluftsliv med liten grad av teknisk tilrettelegging...»



Friluftsliv

- Jakt, fangst og fiske har lange tradisjoner i området og representerer fortsatt en viktig brukerinteresse.
- Fulufjellet nasjonalpark er et mye brukt friluftslivsområde. Området brukes til turer både til fots og på ski og til jakt, fiske og bærplukking.
- Store deler er lett tilgjengelig til alle årstider.
- Fire merkede stier/gamle ferdselsveger krysser nasjonalparken.
- Det kjøres opp skiløype fra alpinksenteret via Storbekkåsen til riksgrensa på Brynflået.
- Det finnes ingen turisthytter med overnattingsmuligheter.





Nasjonalparkstyret
for Fulufjellet



Styresaker

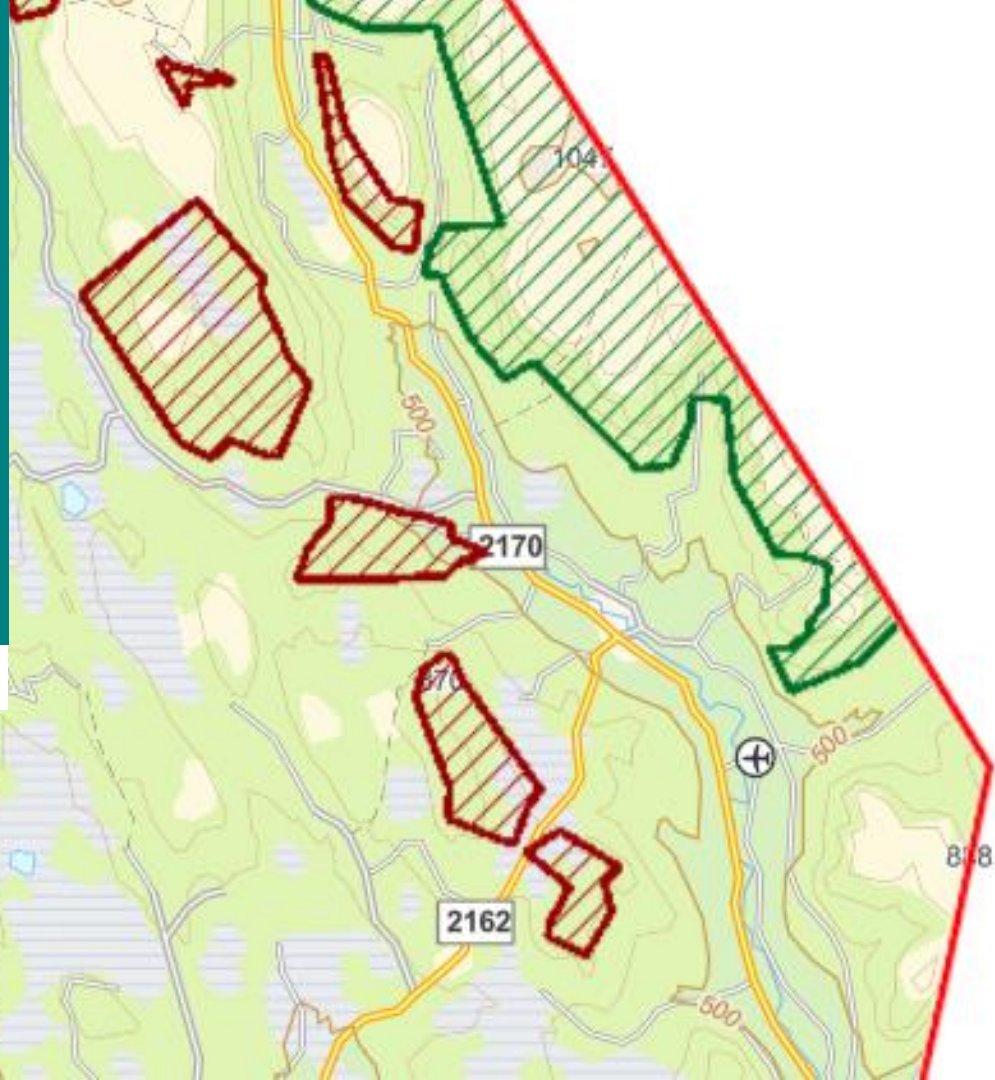
- Behandlet plan for økonomi, tiltak og drift.
- Skjøtselsplan.
- Plan for skilt og innfallsporter.
- Omlegging av sti.
- Tillatelse til vedhogst.
- Bruk av drone.

Delegerte saker

- Oppsetting av skilt til turmål.
- Midlertidig merking av sti.
- Motorferdsel ifm.: uttransport av felt vilt, oppkjøring av skiløyper, frakt av ved etc.
- Motorisert ferdsel ifm. uttransport av felt storvilt, oppkjøring av skiløyper, radiomerking av jerv, transport av ved, varer og utstyr.

Viktige å være bevisst på:

- Trysil – landets nest største hyttekommune med 6800 hytter.
- Trysilfjellet, ca. 40 min fra Fulufjellet, har omring 900 000 kommersielle gjestedøgn årlig.
- Nærhet til store turistdestinasjoner (Sälen, Idre, Trysil og Engerdal) med ca. 10 mill gjestedøgn årlig.
- Nærhet til Scandinavian Mountains Airport i Sälen.





Interreg-planer og konklusjoner fra forprosjekt i 2015

Effektiv besøksforvaltning forutsetter at forvaltningsmyndighetene ser verneområdene i sammenheng og med områdene rundt.

De to nasjonalparkene utgjør til sammen ca. 470 km²

Mange besøkende bruker arealene på begge sider av riksgrensa. Brukerundersøkelsen fra 2014 viser at flere begir seg ut på lengre vandringer.

Derfor viktig å kalibrere besøksforvaltningen på tvers av riksgrensa.

Forvaltningsmyndighetene ønsker å se de to nasjonalparkene som en stor sammenhengende økologisk enhet for å ivareta verneverdiene best mulig. Samtidig vil en tilby gode opplevelser og øke mulighetene for lokal verdiskaping



Interregprosjekt 2016-2018

«Grenseoverskridende besøksforvaltning for Fulufjellets nasjonalparker»

Samarbeidsprosjekt mellom forvaltningsmyndighetene for de respektive nasjonalparkene, dvs.:

- Länsstyrelsen Dalarna
- Nasjonalparkstyret for Fulufjellet

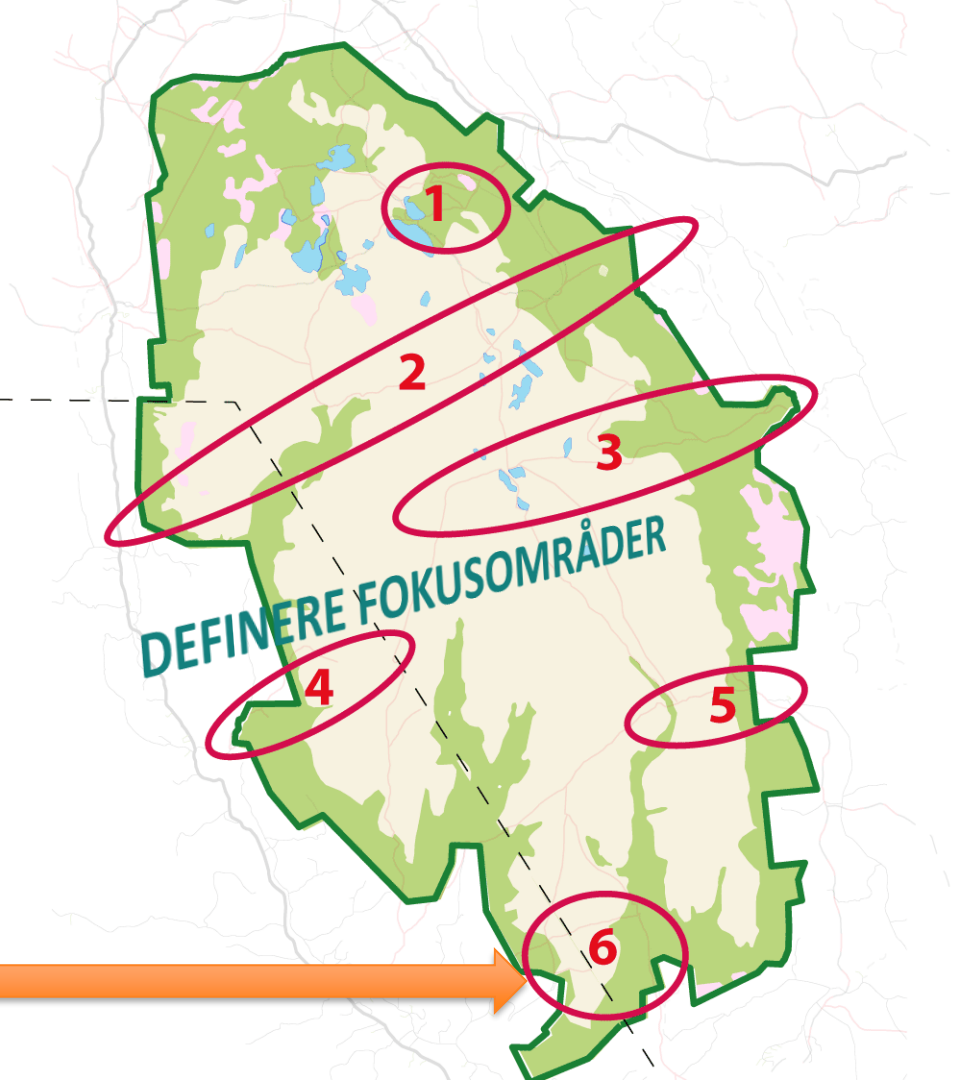
Prosjektmål

- Lage en felles og omforent plattform for besøksforvaltning i Fulufjellet og ta i bruk dette som verktøy i en grense-overskridende besøksstrategi. Dette for å redusere nasjonalparkgrensenes barriereeffekter og utnytte grenseregionenes samlede ressurser.
- Øke kvaliteten, tilgjengeligheten og opplevelsen for de besøkende, øke den lokale verdiskapingen på begge sider av grensen og øke forståelsen for vernet, samtidig som verneverdiene ivaretas.



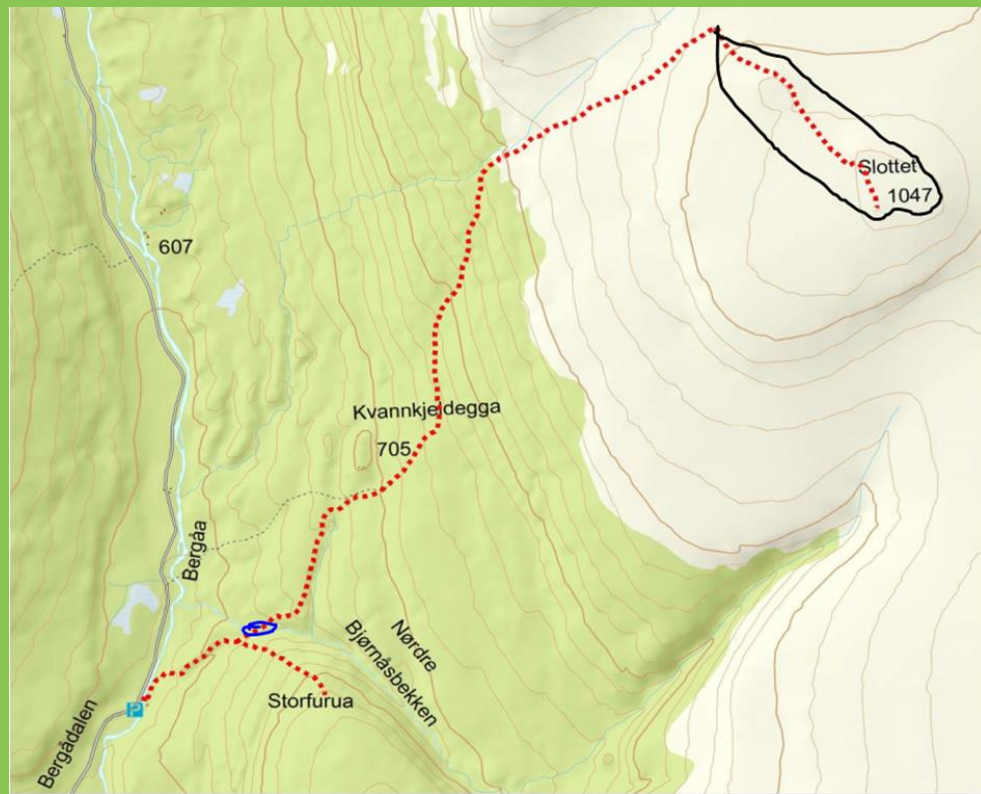


Fulufjellet nasjonalpark



Gjennomførte tiltak

Prosjektplan: Stitilrettelegging i Bergådalen – Storfurua og Slottet





Fulufjellet
nasjonalpark

Merking av sti til Slottet





Fulufjellet
nasjonalpark

Omlegging av sti i Bergådalen





**Fulufjellet
nasjonalpark**







Fulufjellet
nasjonalpark



Stimerking på Brynflået



Fulufjellet
nasjonalpark







Fulufjellet
nasjonalpark

Velkommen til Fulufjellet

Welcome to Fulufjellet
Herzlich willkommen

De andre fjell reiser mektige toppar av hardt berg. Ipper Fulufjellet og ruver med sitt flate plattå av sandstein.

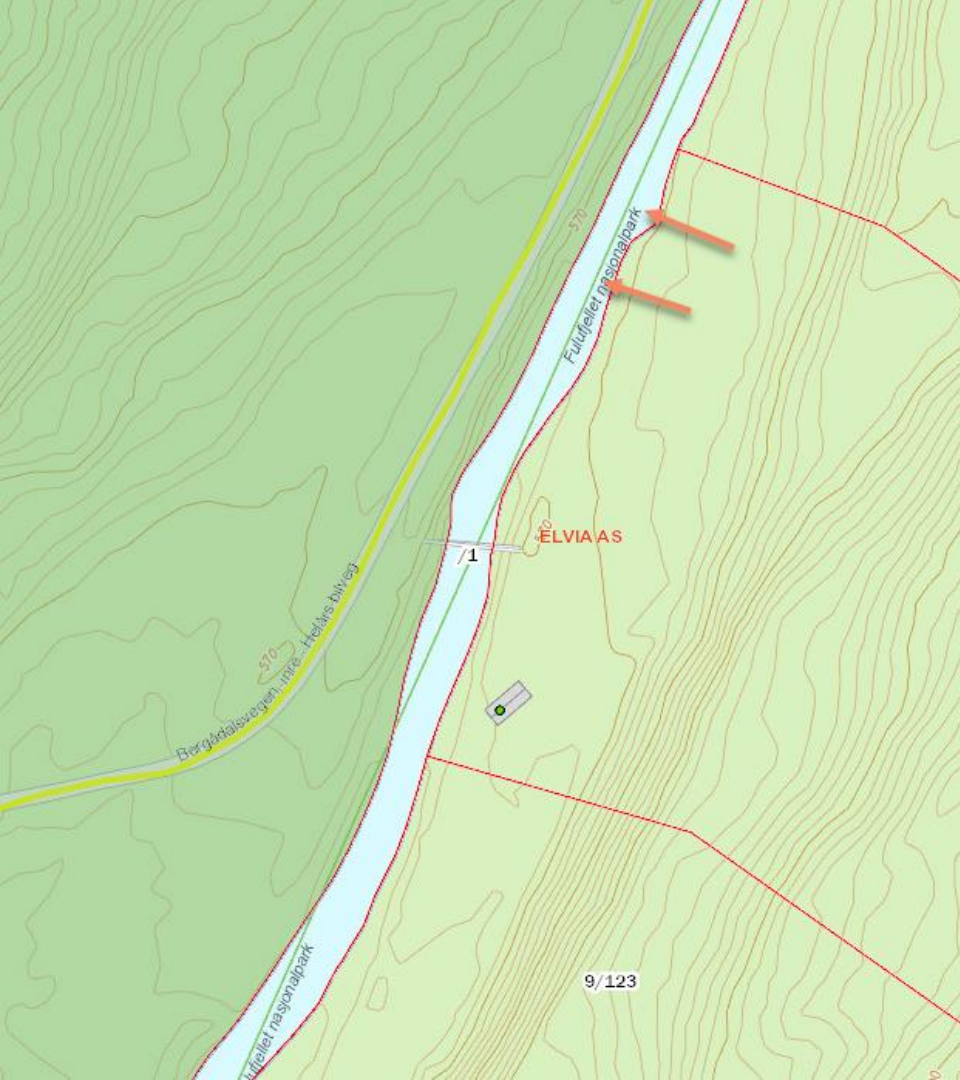
Where other mountains have powerful crag peaks of hard rock, Fulufjellet lies with its flat plateau of sandstone.

Walded sich andere Gebirgsrippe mit mächtigen Gesteinsmassen aufrichten, hat das Fulufjell mit flachen Sandsteintafeln majestätisch in der Landschaft.

Kartinformasjon
Her informasjon er gitt for å hjelpe deg med å finne ut av området. Kartet er utarbeidet av Kartverket og er tilgjengelig på www.kartverket.no.

Navn	Størrelse	Størrelse	Størrelse
1	2	3	4
5	6	7	8
9	10	11	12
13	14	15	16
17	18	19	20
21	22	23	24
25	26	27	28
29	30	31	32
33	34	35	36
37	38	39	40
41	42	43	44
45	46	47	48
49	50	51	52
53	54	55	56
57	58	59	60
61	62	63	64
65	66	67	68
69	70	71	72
73	74	75	76
77	78	79	80
81	82	83	84
85	86	87	88
89	90	91	92
93	94	95	96
97	98	99	100

P-plasser og infotavler i Bergådalen og Storbekkåsen



Ny gangbru i Bergådalen







Fulufjellet
nasjonalpark



Grønkjeldfallet

Sårbarhetsvurdering etter metode NINA temahefte 73, «Sårbarhetsvurdering av ferdselslokalteter i verneområder, for vegetasjon og dyreliv».

Og evt. plan for tilrettelegging.



Bråtafallet

- forsterkning og definering
av sti.



Der andre fjell reiser mektige
topper av hardt berg, ligger
Fulufjellet og ruver med sitt flate
platå av sandstein.

Where other mountains h
Fulufjellet is towering wit

Tysk Der andre fjell reiser
ligger Fulufjellet og ruver

Kartinformasjon
Map information


- Informasjonspunkt
Information point
- Parkering
Parking
- Serveringssted
Restaurant
- Anbefalt fotomulighet
Recommended photo view
- Severdighet
Attraction
- Utsekkspunkt
Viewpoint
- Overnatting
Accommodations
- Tiltrettalagt camping
Facilitated camping
- Turisthytte ubetjent
Tourist cabin unattended
- Åpen bu
Mountain shelter
- Tjågjengelig tursti
Fully accessible trail
- Skihets
Ski lift
- Tursti fotnar
Hiking trail

Her finner du dype gammelskoger og ka
klippene og graver dype raviner. Klare fj
fjellbjørk. Gamle stier og seter vitner or

To nasjonalparker på ett fjell. Her møtes
dyr og natur – Fulufjellet nasjonalpark og
ligger like ved turistdestinasjoner, men i
villmarksskappleikar. Forfjeng turen over
besøksstøtten. Der kan du se utstilling
i ulike aktiviteter.

You can find forests with ancient trees and barren
mountain hills. Deep ravines carved by freshwater
springs. Mountain lakes which shine like mirrors bet
the lichen and the birches. Old paths and shielings i
by people for centuries.

Nature has no boundaries. Norway and Sweden are
joined here in a large area protecting fauna and flora.
Fulufjellet nasjonalpark and Fulufjellens nasjonalpark
The national parks are located near major tourist de
nation, but in Fulufjellet you can find peace and wild
ness experiences. If you cross the border, you can vi
the Norwegian/Swedish visitor centres. There you se
find exhibitions on nature, plants and animals and c
take part in different activities.



Stor furu.
Big pine tree.
Foto: Lilla Fredheim

I Fulufjellets varierte landskap trives et stort
mangfold av arter. Her finner fugler og
pattedyr gode plasser for hekking og yngling.

Fulufjellet's vari
many species. B
suited areas for

Lavskrikas plystring hilser deg velkommen. Med lydløse
vingeslag kan fuglen komme helt nær og kanskje smake
på matpakka di. De fire store rodvyrartene bjørn, ulv, jerv
og gaupe holder også til i Fulufjellet. Nasjonalparken er
trolig et av de viktigste leveområdene for bjørnestammen
i Norge.

Fulufjellets flora er unik. I det karrige miljøet på snaufjellet
står grantrær som trolig har svært høy alder. De vokser i
grupper, spredt i terrenget. Noen av trærnes grener er
bøyd ned mot bakken og har slått rot. Disse grenene kalles
«senkere» og slike senkegrupper kan bli svært gamle. De
er gode levemiljø for mange larver, blant annet trollav
(*Thoula dissimilis*). En art som trives i værharde forhold.

Lavere nede er artsmangfoldet rikere. Flere steder har
skogen urskogspreg med stor variasjon av arter. Spredte
gamle furuer på 300-400 år er ikke uvanlig.

The whistling Siberii
park, which is also t
and lynx. This prote
main living areas for

On the barren moun
grow in groups spre
their branches have
and this form of roo
reach a high age eve
They make good liv
lichen, like the *Thok*.

In the lower areas, th
Several places in th
trees. Pines which ar
uncommon.



Trollar på grankvist.
Troll lichen.
Foto: Oer Heltom



Lavskrikas
Siberii.
Foto: Lilla Fredheim



Kos deg på tur.
Truger og på sk

Kos deg på tur.
Truger og på sk

Du kan slå opp teltet hvor
parken. I Fulufjellet kan du
etter deg og ta alltid med


Hold deg på stien, slik un
dyrelivet. Vardene er vegv
bygge nye varder, det kan
fra gamle varder. Flere er i
saktevoksende lavarter på

Bålforbud gjelder for peric
på steder der det åpner
eller medbrakt ved, små k
kan du bare tenne bål på i

Har du jakt-/fiskekort kan
svensk side er jakt kun till
og fiske tillatt i sone III.

Hunden er velkommen me
1. april og 20. august. På s
og vaksinasjonskort hvis r

Drone er ikke tillatt i nasjo
Sykling og organisert ridn



Fulufjellet
nasjonalpark

Fulufjellet
nasjonalpark

Informasjonspunkt medium





Takk!

Øivind Løken

E-post: oilok@statsforvalteren.no

Tlf: 61 26 62 13 / 45 65 95 29

www.nasjonalparkstyret.no/fulufjellet

www.fulufjelletnasjonalpark.no