



DNT Engerdal og Trysil

Turen starter med 



DNT Engerdal og Trysil




Fjellkonferanse i Älvdalen,
27. januar 2025

Den Norske Turistforening, 56 foreninger, 320.432
medlemmer


DNT Engerdal og Trysil, 204 medlemmer.

Bjørn Odden



Hva gjør DNT Engerdal og Trysil?

- ▶ Femundstien, 134 km sti fra Femund til Osensjøen
- ▶ Skagsvola tursti. Sammen med Destinasjon Trysil
- ▶ Hådamkoia
- ▶ Barnas turlag
- ▶ Friluftsskolen for ungdom
- ▶ Arrangerer turer
- ▶ Bistår med hjelp i forbindelse med utbedring av stier
- ▶ UT.no - Nettside og app.




SKAGSVOLA TURSTI

8 km rundtur

Høyeste punkt 932 moh


2 km sti på eggen

460 meter ned til vannet



SKAGSVOLA TURSTI

**Målet er nådd, oppe på
Skagsvola-eggen.
100.000 besøk siste 10 år**



100.000 HAR GÅTT STIEN SIDEN 2014

**ANTALL BESØKENDE HAR LANGT
OVERSKREDET HVA VI TRODDE,
NOE SOM HAR MEDFØRT STOR
SLITASJE PÅ NATUREN.
VI VIL HER PRESENTERE HVA VI
HAR GJORT FOR Å BØTE PÅ
SKADENE.**



SKAGSVOLA TURSTI



STENMOEN, FØR OG ETTER GRUSING



STENMOEN:
Før og etter grusing
2019.




DNT Engerdal og Trysil




GANGBANER

3 km med **GANGBANER, PLANK 75 X 200**



HELIKOPTERTRANSPORT AV STEIN



STEINTRAPP 2024

Stien opp mot Skagsvola Nord

Folk søkte ut til siden det førte til at stien ble bredere og bredere, opptil 12 meter!


Ved hjelp av 4 sherpaer fikk vi til en sti med bredde 1,2 meter.

Vellykket revegetering.





STEINTRAPPER



RASTEPLASSER



Vår neste oppgave:



Stien kollapset under kraftig styrtregn



HOLDNINGSKAMPANJE



ATTITYDSKAMPANJ

Vi ønsker å sette opp skilt med «stivettregler» for å øke kunnskapen hos de som går på stien. Vi møter stadig folk som går utenom gangbaner og steintrappene fordi det oppleves som mer behagelig. Dette gjør at stien blir stadig bredere og slitasjen øker. Med skilt, samt å spre informasjon i sosiale medier, håper vi at vi kan få våre besøkende til å gå på stien, og ikke utenfor.

